

# Les gorges de La Canche

Longueur de la boucle: 9,4 km

 : Direction à suivre

## 1 Départ: Place du centre bourg

Au carrefour, à 80m, prendre tout droit, direction Le Pommoy.

A 900m, quitter la route et prendre à gauche le chemin qui descend.

## 2 Traverser la D 978 et prendre la D 179, direction Saint-Prix; la quitter à 80m pour prendre la petite route qui monte à droite.

**Attention!**

## 3 Après 400m, poursuivre sur le même chemin sur 2,5 km jusqu'à la départementale.

## 4 Prendre à gauche par la route sur 1,3 km jusqu'au barrage.

Dist.: 4,9 km  
Alt.: 595 m

## 5 Au barrage, prendre la route forestière qui monte à droite.

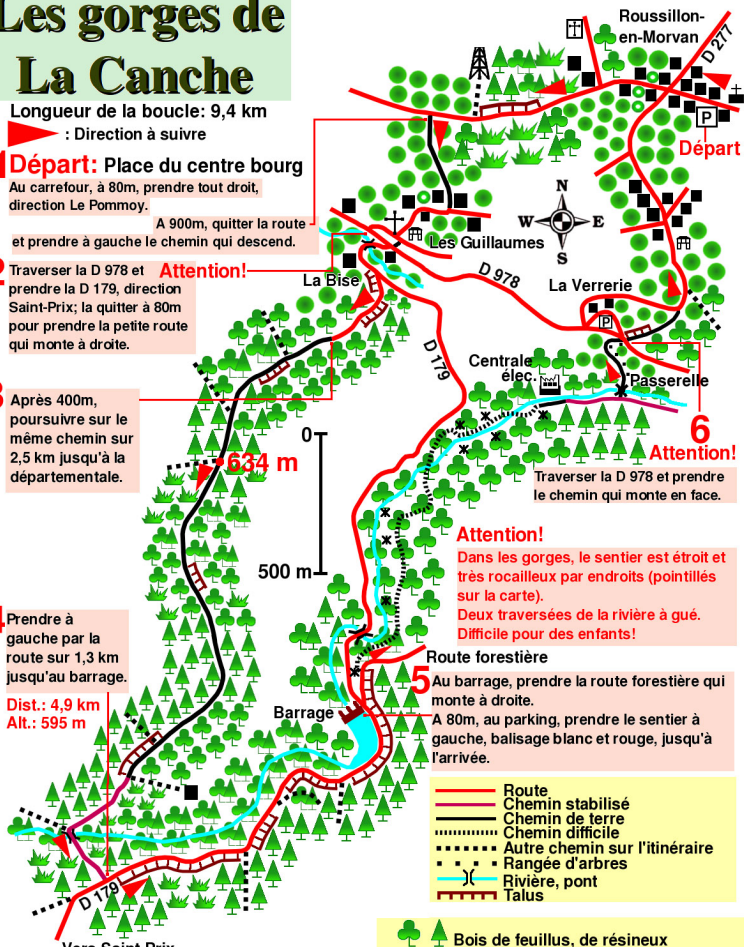
A 80m, au parking, prendre le sentier à gauche, balisage blanc et rouge, jusqu'à l'arrivée.

## 6 Attention!






Traverser la D 978 et prendre le chemin qui monte en face.

## Attention!

Dans les gorges, le sentier est étroit et très rocailloux par endroits (pointillés sur la carte).  
Deux traversées de la rivière à gué.  
Difficile pour des enfants!



-  Route
-  Chemin stabilisé
-  Chemin de terre
-  Chemin difficile
-  Autre chemin sur l'itinéraire
-  Rangée d'arbres
-  Rivière, pont
-  Talus

-  Bois de feuillus, de résineux
-  Mélange feuillus/résineux, broussaille
-  Pré ou plantation, verger ou jardin
-  Rocher, croix, cimetière
-  Parking, construction, église
-  Tour, hangar, bâtiment technique